

„АТАНАСКА НАЙДЕНОВА“ ЕООД, гр.Ямбол

Гр. Ямбол пл. „Освобождение“ №7 офис 607 тел. 0887 521 606

ИНВЕСТИЦИОНЕН ПРОЕКТ

ОБЕКТ: „РЕМОНТ на УЧАСТЪК от УЛИЦА „ЧЕТВЪРТА“ в с. КАБЛЕШКОВО ”

ЧАСТ : ОД

ВЪЗЛОЖИТЕЛ : ОБЩИНА ТЕРВЕЛ

ФАЗА : ТЕХНИЧЕСКИ ПРОЕКТ

Съгласували:

Част Геодезия:
/инж.Найденова/

Част Пътна:
/инж. Минева/

Част ВОБД:
/инж. Минева/

Част ПБЗ:
/ инж. Минева/

Част ПБ:
/инж. Минева /

Част ПУСО:
/инж. Минева/

	КАМАРА НА ИНЖЕНЕРИТЕ В ИНВЕСТИЦИОННОТО ПРОЕКТИРАНЕ
	ПЪЛНА ПРОЕКТАНТСКА ПРАВОСПОСОБНОСТ
	Регистрационен № 04310
	инж. ТЕМЕНУЖА СТОЯНОВА/МИНЕВА
Секция: ТСТС	Подпис:
Част на проекта: по удостоверение	Валидно удостоверение за ПП за територията
Проектант ОД:	/инж.Минева/

Управител:
/ инж.Ат.Найденова /
ноември 2021 год.

СЪГЛАСУВАН	
„Булстрой надзор“ ЕООД - гр. Добрич	
СН част:	инж. Б.Богданов
Управител:	инж. Н.Николов





УДОСТОВЕРЕНИЕ

ЗА ПЪЛНА ПРОЕКТАНТСКА ПРАВОСПОСОБНОСТ

Регистрационен номер № 04319

Важи за 2021 година

ИНЖ. ТЕМЕНУЖКА СТОЯНОВА МИНЕВА

ОБРАЗОВАТЕЛНО-КВАЛИФИКАЦИОННА СТЕПЕН

МАГИСТЪР

ПРОФЕСИОНАЛНА КВАЛИФИКАЦИЯ

СТРОИТЕЛЕН ИНЖЕНЕР ПО ТРАНСПОРТНО СТРОИТЕЛСТВО

включен в регистъра на КИИП за лицата с пълна проектантска правоспособност
с протоколно решение на УС на КИИП 22/20.01.2006 г. по части:

Ремонт на участъци от улици в
населени места в близина Тервел

ТРАНСПОРТНО ПЛАНИРАНЕ И ПРОЕКТИРАНЕ
КОНСТРУКТИВНА НА ТРАНСПОРТНИТЕ СЪОРЪЖЕНИЯ
ОРГАНИЗАЦИЯ И БЕЗОПАСНОСТ НА ДВИЖЕНИЕТО И ВОБД

Председател на РК

инж. Кр. Димова

Председател на КР

инж. А. Чипев

Председател на УС на КИИП



инж. М. Гергов

2021

ЗАСТРАХОВАТЕЛЕН СЕРТИФИКАТ № 001

към типов договор за застраховка "Професионална отговорност в проектирането и строителството"
№ 3407210700000012

Застрахователно акционерно дружество "Булстрад Виена Иншурънс Груп", със седалище и адрес на управление - 1000 София, пл. "Позитано" № 5, регистрирано по ф.д. № 2710/92г., с разрешение за извършване на застрахователна дейност № 11/16.07.1998 год., в потвърждение на горепосочената полица, удостоверяваме следното:

Застрахован:	Шеменужка Стоянова Минева
Адрес на застрахования:	Шумен ул. "Гоце Делчев" №9
Вид дейност:	ПРОЕКТАНТИ
Срок	От 15.09.2021г. до 14.09.2022г.
Застрахован обект:	Първа категория
Лимити на отговорност:	
едно събитие	150 000,00лв.
в агрегат	300 000,00лв.
Самоучастие:	10%, но не по- малко от 1000лв.

Дата, 07.09.2021г.

От името на ЗАД "Булстрад Виена Иншурънс Груп":

БУЛСТРАД
ВИЕНА ИНШУРЪНС ГРУП
0700

ОБЯСНИТЕЛНА ЗАПИСКА

ЗА ПОСТОЯННА ОРГАНИЗАЦИЯ НА ДВИЖЕНИЕТО

ЗА ОБЕКТ: „РЕМОНТ на УЧАСТЪК от УЛИЦА „ЧЕТВЪРТА“ в с. КАБЛЕШКОВО ”

При изготвянето на постоянната организация на движението са съблюдавани всички действащи в момента нормативни документи – Наредба №2 за сигнализация на пътищата с пътна маркировка, Наредба №18 за сигнализация на пътищата с пътни знаци, Закона за движение по пътищата и Правилника за приложението му.

Проекта за хоризонтална маркировка и вертикална сигнализация е разработен при следните изходни параметри:

- Клас на улицата – пети
- Проектна скорост – 40 км/ч
- Габарит на улицата - 5.40 м

При изготвяне на проекта за сигнализация с пътни знаци и маркировка са използвани: надлъжният профил и ситуацията на пътната част и следните нормативни документи:

-Правилник за прилагане на "Закона за движение по пътищата" ДВ,бр.20 от 1999г.изм.,ДВ,бр.1 от 2001г.

-Наредба №1 за организиране на движението по пътищата от 17 01 2001г.

-Наредба №2 за организиране на движението по пътищата-пътна маркировка от 17 01 2001г.

-Наредба №3 за временната организация и безопасността на движението от 16 08 2010г

-Наредба №18 за сигнализация на пътищата с пътни знаци от 23 07 2001г.

-Наредба №6 за изграждане на достъпна среда от 26 11 2003г.

-БДС 1517:2006 -Пътни знаци: размери и шрифт.



-БДС EN 12899-1 -Пътни знаци: оцветяване, технически изисквания, транспортиране, съхранение и приемане.

Количествата за пътни знаци и маркировка са заложи в част „Пътна” към проекта.

Проектът е разработен в мащаб 1:500.

Пътните знаци са оразмерени за първи типоразмер и са рефлектиращи.

Хоризонталната маркировка и детайлите за нейното изпълнение са дадени в проекта. Хоризонталната маркировка да се изпълни с бяла хлоркаучукова боя с перли.

Ако по време на строителство настъпят промени в нормативната база, то Възложителя своевременно следва да отрази настъпилите промени.

Вертикална сигнализация

Вертикалната сигнализация е нанесена в ситуация в М 1:500 със схематично изображение на пътните знаци, техните номера и положението им. Изработването им да става в пълно съответствие с техническите и технологични изисквания на: БДС-1517:2006 и БДС EN 12899-1. Предвидените пътни знаци за поставяне отъясно на платното за движение са I-ви типоразмер, със светлотехнически характеристики клас RA1 с дребнозърнеста структура на обратноотразяващия слой. Знаците се монтират напречно минимум на 50см и максимум на 200см от бордюрната линия, а височинно долният край на знака е минимум на 225 см от тротоара.

Хоризонтална маркировка

Осовите линии да се изпълняват с хлор-каучукова боя и добавъчни материали-стъклени перли отговарящи на действащата нормативна база.

Хоризонталната маркировка е нанесена в ситуация в М 1:500, заедно с вертикалната сигнализация. Съгласно изискване на **Възложителя** осовите линии са с ширина 10см, както е показано в ситуацията и детайлите.

Заклучителна част

При изпълнение на хоризонталната маркировка да се спазват всички изисквания по ТБТ. Работниците да са инструктирани и снабдени със специално облекло, а участъка в който се работи да се сигнализира с пътни знаци, уведомяващи водачите на МПС, че по пътя работят хора, а скоростта да се намали до безопасна.




В случай че настъпят някакви изменения в нормативните документи, които са използвани при съставяне на настоящия проект, инвеститорът и строителят се задължават да ги нанесат в проекта, като ги съгласуват с компетентните органи.

 Секция: ТСТС Части на проекта: по удостоверение	КАМАРА НА ИНЖЕНЕРИТЕ В ИНВЕСТИЦИОННОТО ПРОЕКТИРАНЕ
	ПЪЛНА ПРОЕКТАНТСКА ПРАВОСПОСОБНОСТ
	Регистрационен № 04319
	инж. ТЕМЕНУЖКА СТОЯНОВА МИНЕВА Подпис: 
Съставил:	ВАЖИ С ВАЛИДНО УДОСТОВЕРЕНИЕ ЗА ПП ЗА ТЕКУЩАТА ГОДИНА
/инж. Т. Минева/	

СЪГЛАСУВАН	
„Булстрой надзор“ ЕООД - гр. Добрич	
СН част:	
Управител:	 /Н. Николов/



Съгласували:

част Геодезия: 
/инж. Найденова /

Част ПБЗ, ПО, ВОБД, ПЪТНА, ПУСО: 
/инж. Минева /



КАМАРА НА ИНЖЕНЕРИТЕ В ИНВЕСТИЦИОННОТО ПРОЕКТИРАНЕ
ПЪЛНА ПРОЕКТАНТСКА ПРАВОСПОСОБНОСТ
Регистрационен № 04319
инж. ТЕМЕНУЖКА
СТОЯНОВА-МИНЕВА
Подпис: _____
ВАЛИДНО УДОСТОВЕРЕНИЕ ЗА ПОЛ ЗА ТЕКУЩАТА ГОДИНА

Секция: ТСТС
Част на проекта: по удостоверение за ПЛП

СЪГЛАСУВАН
„Булстрой надзор“ ЕООД - гр. Добрич
СИ част: _____
инж. М. Байтмиев
Управител: _____
инж. Н. Найденов

**ОБЕКТ: „РЕМОНТ на УЧАСТЪК то УЛИЦА „ЧЕТВЪРТА“
в с. КАБЛЕШКОВО ”**

ВЪЗЛОЖИТЕЛ: ОБЩИНА ТЕРВЕЛ

ЧЕРТЕЖ: Улица „Четвърта“ в с.Каблешково – от ОТ 36 до ОТ 20 - Организация на движението

ЧАСТ: ПЪТНА

Проектант: инж. Т. Минева

Съгласували:

за Геодезия - инж. Найденова

за ПБ, ПБЗ, ВОБД

ПЪТНА и ПУСО -инж. Т. Минева

Подпис:

ФАЗА: Технически проект

Година: 2021 г.

Чертеж: 1

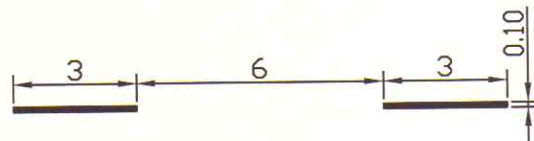
Мащаб 1 : 500

Линия тип

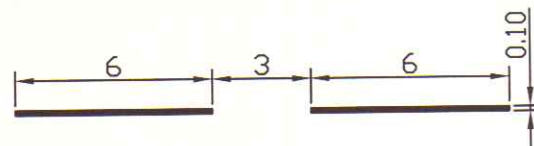
"M1"



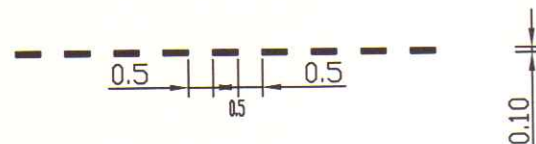
"M3.1"



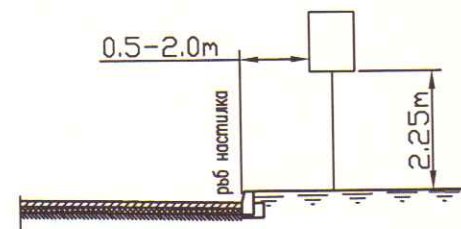
"M3.2"



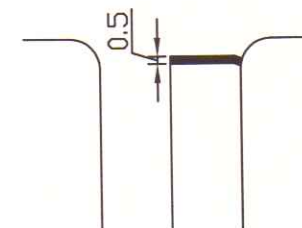
"T2"



Разположение на пътните знаци



Стоп линия M6



СЪГЛАСУВАН
„Булстрой надзор“ ЕООД - гр. Добрич
СН част: *М. Байменова*
Управител: *И. Николов*

 Секция: ТСТС Част на проекта: по удостоверение за ПП	КАМАРА НА ИНЖЕНЕРИТЕ В ИНВЕСТИЦИОННОТО ПРОЕКТИРАНЕ
	ПЪЛНА ПРОЕКТАНТСКА ПРАВОСПОСОБНОСТ
	Регистрационен № 04319
	инж. ТЕМЕНУЖКА СТОЯНОВА МИНЕВА
	Подпис: <i>[Signature]</i>
	Датум с валидно удостоверение за ПП за тази година

ОБЕКТ: „РЕМОНТ на УЧАСТЪК от УЛИЦА „ЧЕТВЪРТА“ в с. КАБЛЕШКОВО ”

ВЪЗЛОЖИТЕЛ: ОБЩИНА ТЕРВЕЛ

ЧЕРТЕЖ: Улица в с. Каблешково - Детайли

ЧАСТ: ОД

Проектант: инж. Т. Минева

Съгласували:

за Геодезия - инж. Найденова

**за ПБ, ПБЗ, ПЪТНА
ВОБД и ПУСО - инж. Т. Минева**

Подпис: *[Signature]*

ФАЗА: Технически проект

Година: 2021 г.

Чертеж: 2