

„АТАНАСКА НАЙДЕНОВА” ЕООД, гр.Ямбол

Гр. Ямбол пл. „Освобождение” №7 офис 607 тел. 0887 521 606

ИНВЕСТИЦИОНЕН ПРОЕКТ

ОБЕКТ: „РЕМОНТ на УЧАСТЪК от УЛИЦА „ЧЕТВЪРТА” в с. КАБЛЕШКОВО ”

ЧАСТ : Геодезия

ВЪЗЛОЖИТЕЛ : ОБЩИНА ТЕРВЕЛ

ФАЗА : ТЕХНИЧЕСКИ ПРОЕКТ

Съгласували:

Част Пътна:
/инж.Минева/

Част ОД:
/инж. Минева/

Част ВОБД:
/инж. Минева/

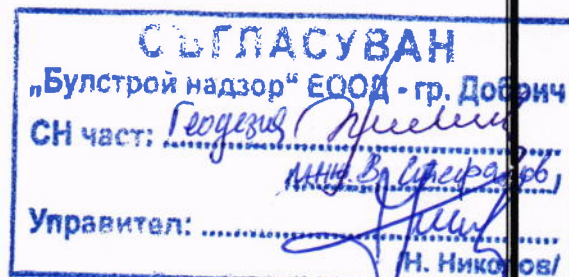
Част ПБЗ:
/ инж. Минева/

Част ПБ:
/инж. Минева /

Част ПУСО:
/инж. Минева/



Управител:
/ инж.Ат.Найденова /
ноември 2021 год.





УДОСТОВЕРЕНИЕ

ЗА ПЪЛНА ПРОЕКТАНТСКА ПРАВОСПОСОБНОСТ

Регистрационен номер № 03546

Важи за 2021 година

ИНЖ. АТАНАСКА НЕДЕВА НАЙДЕНОВА

ОБРАЗОВАТЕЛНО-КВАЛИФИКАЦИОННА СТЕПЕН

МАГИСТЪР


ПРОФЕСИОНАЛНА КВАЛИФИКАЦИЯ

ИНЖЕНЕР ПО МАРКШАЙДЕРСТВО И ГЕОДЕЗИЯ


включен в регистъра на КИИП за лицата с пълна проектантска правоспособност
с протоколно решение на УС на КИИП 116/30.01.2015 по части:

ГЕОДЕЗИЯ, ПРИЛОЖНА ГЕОДЕЗИЯ, ВЕРТИКАЛНО ПЛАНИРАНЕ, ТРАСИРОВЪЧНИ
ПРОЕКТИ И ПЛАНОВЕ, ПЛАНОВЕ ЗА РЕГУЛАЦИЯ

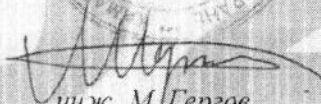
Председател на РК


инж. П. Пейчев

Председател на КР


инж. А. Чирев

Председател на УС на КИИП


инж. М. Гергов



ПОЛИЦА № 1316210570000237
ЗА ЗАСТРАХОВКА



„ПРОФЕСИОНАЛНА ОТГОВОРНОСТ В ПРОЕКТИРАНЕТО И СТРОИТЕЛСТВОТО“ ПО ЧЛ. 171 ОТ ЗУТ
Дата и място на сключване: 12.05.2021 г., гр. ЯМБОЛ

Застраховател: „Дженерали Застраховане“ АД, ЕИК: 030269049, Адрес: гр. София 1504, бул. „Княз Ал. Дондуков“ № 68
Лиценз № 1/26.03.1998 г., тел: *7222, факс: 02/92 67 112, ел. поща: information.bg@generali.com,
www.generali.bg
Представителство на застрахователя, код: 570 Главна агенция Ямбол
Застрахователен посредник: „КВАРТА“, ООД
(трите имена, наименование на фирма)

Адрес: гр. Ямбол
ЕГН/ЕИК: 128032236
Удостоверение за легитимация № ____

Застраховач: „Атанаска Найденова“, ЕООД, ЕИК/ЕГН: 128555553
Телефон: __, e-mail: __
Представител: Атанаска Найденова

Застрахован: „Атанаска Найденова“, ЕООД, ЕИК/ЕГН: 128555553
Адрес на управление: гр. Ямбол, ул. „Бъкстон“, № 5
Телефон: __, e-mail: __
Представител: __

Застрахована дейност: Всички обекти през срока на застраховката, изпълнявани от Застрахования като
☒ проектант
☐ консултант за извършване на оценка за съответствие на инвестиционния проект със съществените изисквания към строежите
☐ консултант за упражняване на строителен надзор
☐ строител - за цялостно изпълнение на строителството или на отделни видове строителни и монтажни работи
☐ лице, упражняващо строителен надзор - за строежи от пета категория, в случаите, когато по желание на възложителя се изпълнява надзор
☐ лице, упражняващо технически контрол по част „Конструктивна“ на инвестиционния проект, за които не е извършена оценка за съответствието от консултант

Срок на застраховката: 12 месеца

Период на застрахователно покритие и
Застрахователен период: От 00:00 часа на 16.05.2021 г.
До 24:00 часа на 15.05.2022 г.

Лимит на отговорност: Лимит на отговорност за едно събитие 150 000 BGN
Общ лимит на отговорност за всички събития: 300 000 BGN

Самоучастие: Минимално безусловно самоучастие от всяка една претенция 10% но не по-малко от 2000 лв

Специални договорености: Обекти от ПЪРВА категория съгласно изискванията на ЗУТ и ЗКИР

Териториален обхват: Република България

Приложимо законодателство: Българското законодателство

Застрахователна премия: 300 BGN, (словом: триста лева)
Данък 2% по ЗДЗП: 6.00 BGN,
Общо дължима сума: 306.00 BGN, (словом: триста и шест лева)

При разсрочено плащане /дата на падеж и вноски/				
№	Дата на вноските	Размер на вноската	Данък 2%	Общо дължима сума
1.	20 г	BGN	BGN	BGN
2.	20 г	BGN	BGN	BGN
3.	20 г	BGN	BGN	BGN
4.	20 г	BGN	BGN	BGN

Застрахователното покритие започва да тече след заплащането на застрахователната премия в цялост или на първата вноска от нея, ако е уговорено разсрочено плащане на премията. Застрахованият се счита за писмено предупреден по смисъла на чл. 368, ал. 3 от КЗ, че при неплащане на която и да е от разсрочените премийни вноски на посочената за падеж дата, Застрахователят упражнява правото си да прекрати застраховката, считано от 00:00 часа на 16 ден, следващ датата на падежа, на която дължимата разсрочена вноска е следвало да бъде платена

Декларация на застраховачия:

С подписа си върху тази полица Застраховачият декларира:

1. че му е предоставена информацията, предназначена за ползвателя на застрахователната услуга, съгласно Кодекса за застраховането;
2. че е получил, запознат е и е съгласен с Общите и Специални условия на застраховка застраховка „Професионална отговорност в проектирането и строителството“ по чл. 171 от ЗУТ;
3. че преди сключването на този застрахователен договор:
 - 3.1. е получил цялата необходима предварителна индивидуализираща информация за Застрахователя и неговия застрахователен агент - наименование, правно организационна форма, държава по седалище, седалище и адрес на управление, като тази информация за Застрахователя е посочена и в този застрахователен договор;
 - 3.2. е информиран от Застрахователя за реда за подаване на жалби, съгласно правилата за уреждане на претенции достъпни постоянно на интернет страницата на Застрахователя: www.generalibg.com, както и, че има възможност да подава жалби срещу Застрахователя или неговия застрахователен агент пред Комисията за финансов надзор и други държавни органи, и за формите за извънсъдебно уреждане на спорове;
 - 3.3. е информиран, че докладът за платежоспособността и финансовото състояние на Застрахователя е постоянно достъпен на интернет страницата му: www.generalibg.com;
 - 3.4. е информиран, че приложимият закон спрямо този застрахователен договор е Българският и това обстоятелство е посочено и в Общите условия по него;
 - 3.5. разпространителят на застрахователни продукти му е предоставил достатъчна информация по разбираем за него начин, относно застрахователния продукт, за да може да вземе информирано решение за сключването на застрахователен договор;
4. че е уведомен достатъчно време преди сключването на настоящата застраховка, че Застрахователят не предоставя съвет относно разпространяваните от него застрахователни продукти;
5. че достатъчно време преди сключването на настоящата застраховка му е предоставена информация за вида и естеството на възнаграждението по нея;
6. че достатъчно време преди сключването на настоящата застраховка е получил информационния документ за застрахователния продукт.

Застраховачият декларира: ☒ че е получил / ☐ не е получил своевременно преди сключването на настоящата полица информацията по чл. 13 от Общия регламент за защита на данните (ЕС) 2016/679.

Застраховачият ☐ е съгласен / ☐ не е съгласен „Дженерали Застраховане“ АД да обработва личните му данни за маркетингови и промоционални цели във връзка с предоставяните от Дружеството застрахователни услуги. Застраховачият е информиран, че може да оттегли своето съгласие по всяко време, като изпрати нарочно електронно съобщение в тази насока до следния e-mail адрес: information.bg@generalibg.com

Настоящата полица се предоставя в оригинал на всяка от страните.

ЗАСТРАХОВАЩ:

Име на лицето, подпис!

ЗАСТРАХОВАТЕЛ:

Име на лицето, подпис и печат

ОБЯСНИТЕЛНА ЗАПИСКА

Част: Геодезия

По искане на възложителя за изработване на технически проект за обект - „РЕМОНТ на УЧАСТЪК от УЛИЦА „ЧЕТВЪРТА“ в с. КАБЛЕШКОВО ”

Заснемането е извършено с GPS CHC LT500 с точност на заснемане 0,01м на хоризонталните и вертикалните измервания.

Измерванията са направени в координатна система БГС2005 -UTM.

При полагането, стабилизирането, измерването и изравняването на полигоновата мрежа са спазени изискванията на действащите в момента нормативни документи.

На база заданието за проектиране бяха извършени следните заснемания на съществуващото трасе:

- Замерване по оста на съществуващата улица през 10 м.
- Измерване ширината на трасето в ляво и дясно. Измерената ширина е съобразена с необходимата за изчисление на теренните коти по трасето.
- Заснемане на всички ситуационни подробности в обхвата улицата (пътно платно, местоположение и състояние на застроителната линия, принадлежности на пътя, пътни кръстовища, зауствания, площадки и др.).

Приет е работен репер - крампон забит в пътния бордюр: с кота 242.65 и координати X- 4745298.0100 и Y- 9590524.7110.

Изработен е трасировъчен план на улицата и трасировъчен регистър с координати за трасиране на точките по оста на трасето

Координатите на точките за трасиране са в БГС2005-кадастрални координати и в координатна система 1970г

Комплектовани са 3бр. папки и са генерирани файлове в PDF формат .

Представени са следните материали:

- Обяснителна записка




„РЕМОНТ на УЧАСТЪК от УЛИЦА „ЧЕТВЪРТА“ в с. КАБЛЕШКОВО ”

- Листинг на заснетите точки в Координатна система БГС2005-UTM
- Трасировъчни данни за точките по оста на улиците – в Координатна система БГСК2005 и Координатна система 1970г

Чертежи

- Ситуация –геодезическо заснемане
- Трасировъчен план



Листинг на заснетите точки - с.Каблешково
Координатна система БГС 2005 - UTM

№ точка	X	Y	H	Коментар	Точност на	
					по горизонт ала	по вертикал а
1	4844137.17	524980.12	277.99	бордюр	0.01	0.01
2	4844136.13	524982.46	276.77		0.01	0.01
3	4844134.51	524984.37	277.58		0.01	0.01
4	4844134.76	524981.96	277.85		0.01	0.01
5	4844134.75	524981.96	278.18		0.01	0.01
6	4844136.10	524981.60	278.21		0.01	0.01
7	4844138.36	524981.33	278.24	бордюр	0.01	0.01
8	4844134.73	524977.37	278.43	ел	0.02	0.02
9	4844123.33	524973.71	277.78	бордюр	0.01	0.01
10	4844124.71	524971.67	278.11		0.01	0.01
11	4844126.66	524970.12	278.19	бордюр	0.01	0.01
12	4844121.06	524964.78	278.25	бордюр	0.01	0.02
13	4844119.28	524966.48	278.27		0.01	0.01
14	4844117.52	524968.53	278.06	бордюр	0.01	0.01
15	4844130.84	524969.80	278.28	бордюр	0.01	0.01
16	4844132.33	524970.82	278.19	асфалт	0.01	0.01
17	4844134.56	524972.64	278.11	асфалт	0.01	0.01
18	4844136.48	524974.49	278.27	асфалт	0.01	0.01
19	4844141.77	524968.88	278.45	асфалт	0.01	0.01
20	4844139.97	524967.15	278.42		0.01	0.02
21	4844137.99	524965.34	278.36	асфалт	0.01	0.01
22	4844143.48	524959.69	278.65	асфалт	0.01	0.01
23	4844145.15	524961.45	278.74		0.01	0.01
24	4844147.17	524962.96	278.73	асфалт	0.01	0.01
25	4844151.89	524957.57	278.93	асфалт	0.01	0.01
26	4844150.27	524955.71	278.93		0.01	0.01
27	4844148.77	524954.35	278.93	асфалт	0.01	0.01
28	4844151.69	524947.41	279.13	ограда	0.02	0.02
29	4844153.84	524949.25	278.99	асфалт	0.01	0.01
30	4844155.27	524950.87	278.98		0.01	0.01
31	4844156.65	524952.29	279.01	асфалт	0.01	0.01
32	4844157.19	524952.67	279.19	ел	0.01	0.02
33	4844169.59	524942.42	279.70	ограда	0.01	0.01
34	4844167.81	524940.82	280.11	асфалт	0.01	0.01
35	4844166.28	524939.15	279.61		0.01	0.01
36	4844163.92	524937.36	278.96	за ремонт	0.01	0.01
37	4844170.11	524941.87	279.46	ограда	0.01	0.02
38	4844163.76	524937.27	279.46	за ремонт	0.01	0.01
39	4844164.91	524938.45	279.53	за ремонт	0.01	0.01
40	4844170.68	524932.42	279.58	за ремонт	0.01	0.01
41	4844169.45	524930.91	279.62	за ремонт	0.01	0.01
42	4844168.25	524929.17	279.69	за ремонт	0.01	0.02
43	4844170.15	524930.87	279.60	асфалт	0.01	0.02
44	4844171.80	524932.51	279.68		0.00	0.01
45	4844173.91	524934.23	279.52	асфалт	0.00	0.01
46	4844177.30	524931.57	279.81	ел	0.00	0.01
47	4844177.75	524929.84	279.74	асфалт	0.00	0.01
48	4844176.10	524927.95	279.84		0.00	0.01
49	4844174.42	524926.44	279.80	асфалт	0.00	0.01




ОБЕКТ: Улица „Четвърта“ в
с.Каблешково – от ОТ 36 до
ОТ 20

КООРДИНАТИ НА ТОЧКИТЕ
ОТ ПРОЕКТНАТА ОС

Кординатна система БГСК2005

№	X	Y
1	4847698.4500	645676.46
2	4847691.7700	645683.9
3	4847685.0900	645691.34
4	4847678.4100	645698.790
5	4847671.7300	645706.230
6	4847665.0500	645713.680
7	4847658.370	645721.120
8	4847651.690	645728.560
9	4847645.010	645736.010
10	4847638.3300	645743.45
11	4847631.6500	645750.89
12	4847624.9700	645758.34
13	4847618.2900	645765.78
14	4847611.6100	645773.22
15	4847604.9300	645780.67
16	4847598.25	645788.11
17	4847591.58	645795.55
18	4847585.9	645801.88

 Секция: ГПГ Част на проекта: по удостоверение за ПП	КАМАРА НА ИНЖЕНЕРИТЕ В ИНВЕСТИЦИОННОТО ПРОЕКТИРАНЕ
	ПЪЛНА ПРОЕКТАНТСКА ПРАВОСПОСОБНОСТ
	Регистрационен № 03546
	инж. АТАНАСКА НЕДЕВАНАЙДЗОВА Подпис: _____
ВАЖИ С ВАЛИДНО УДОСТОВЕРЕНИЕ ЗА ПП ЗА ТЕКУЩАТА ГОДИНА	



ОБЕКТ: Улица „Четвърта“ в
с.Каблешково – от ОТ 36 до
ОТ 20

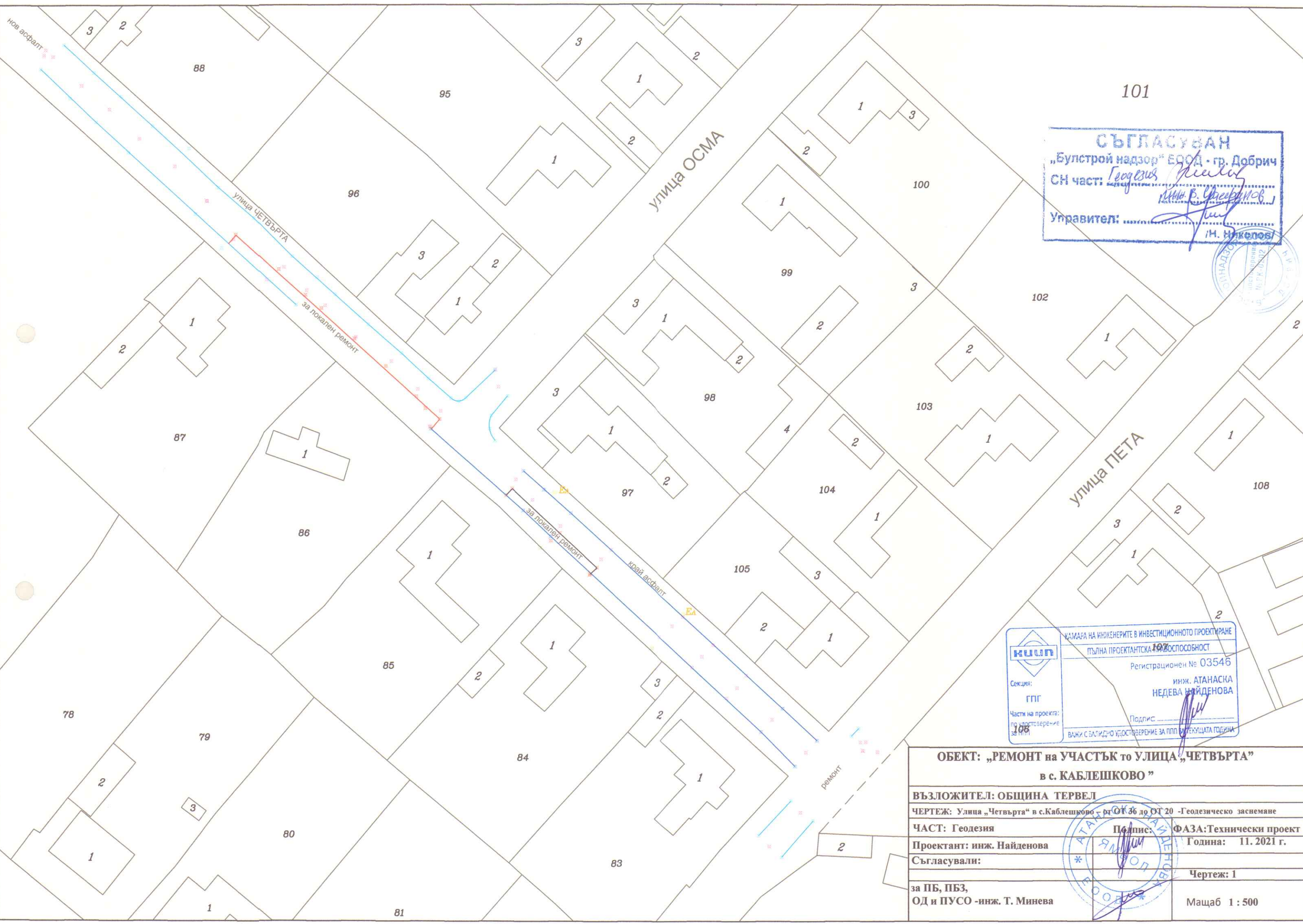
КООРДИНАТИ НА ТОЧКИТЕ
ОТ ПРОЕКТНАТА ОС

Кординатна система 1970г

№	X	Y
1	4745346.2678	9590467.394
2	4745339.5265	9590474.78
3	4745332.7853	9590482.166
4	4745326.0440	9590489.552
5	4745319.3027	9590496.939
6	4745312.5615	9590504.325
7	4745305.820	9590511.711
8	4745299.079	9590519.097
9	4745292.338	9590526.483
10	4745285.5964	9590533.869
11	4745278.8551	9590541.256
12	4745272.1139	9590548.642
13	4745265.3726	9590556.028
14	4745258.6313	9590563.414
15	4745251.8901	9590570.8
16	4745245.149	9590578.186
17	4745238.408	9590585.573
18	4745232.677	9590591.851

 Секция: ГПГ Част на проекта: по удостоверение за ППП	КАМАРА НА ИНЖЕНЕРИТЕ В ИНВЕСТИЦИОННОТО ПРОЕКТИРАНЕ
	ПЪЛНА ПРОЕКТАНТСКА ПРАВОСПОСОБНОСТ
	Регистрационен № 03546
	инж. АТАНАСКА НЕДЕВА-ВАЙДЕНОВА Подпис: _____
ВАЖИ С ВАЛИДНО УДОСТОВЕРЕНИЕ ЗА ППП ЗА ТЕКУЩАТА ГОДИНА	



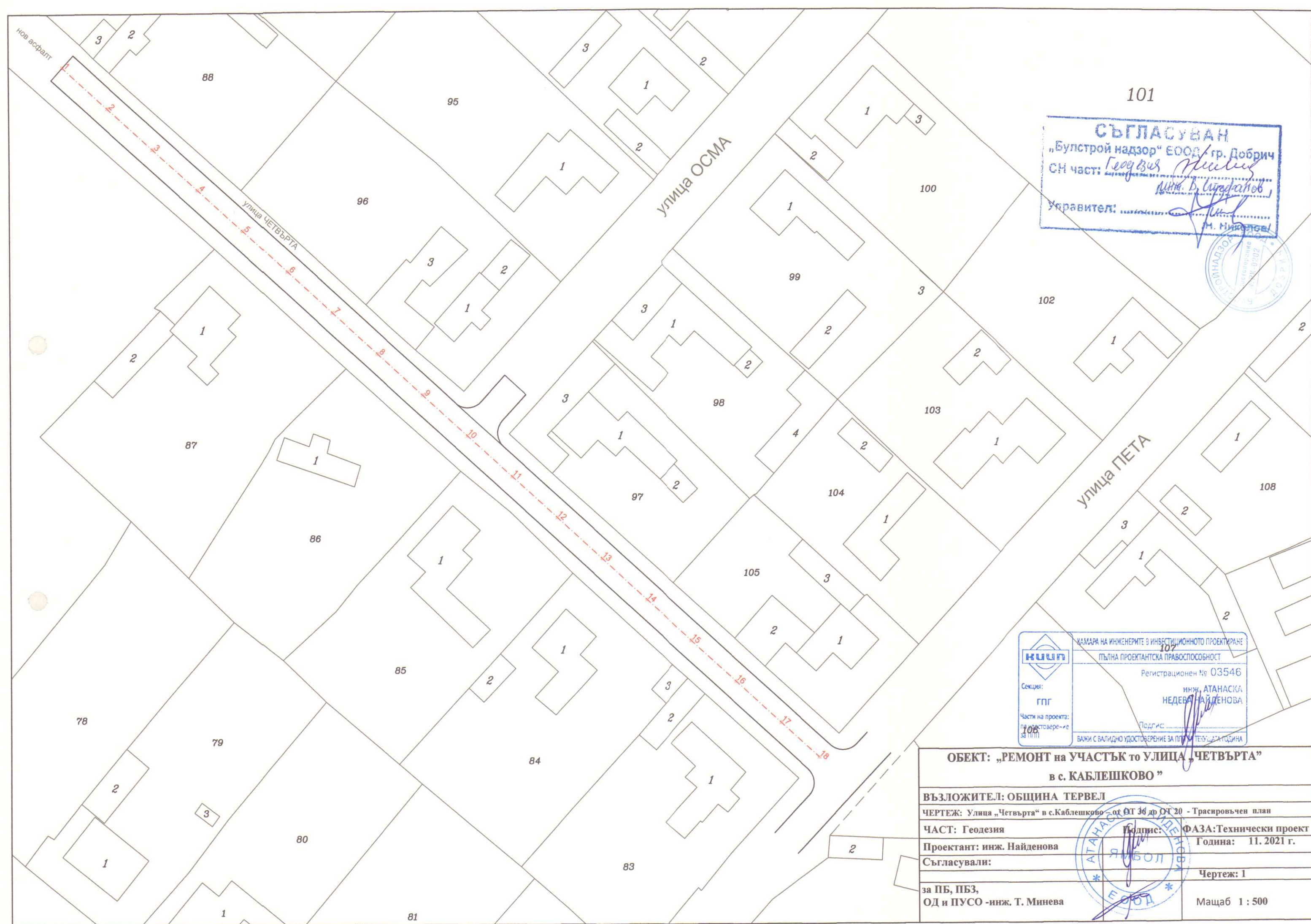


СЪГЛАСУВАН
„Булстрой надзор“ ЕООД - гр. Добрич
СН част: *Георгиев*
Управител: *И. Николов*



КАМАРА НА ИНЖЕНЕРИТЕ В ИНВЕСТИЦИОННОТО ПРОЕКТИРАНЕ
ПЪЛНА ПРОЕКТАНТСКА КОМПЕТЕНТНОСТ
Регистрационен № 03546
инж. АТАНАСКА
НЕДЕВА НАЙДЕНОВА
Подпис: *[Signature]*
ВАЖИ С ВАЛИДНО УДОСТОВЕРЕНИЕ ЗА ПОП. ВАЛЕЖНОСТТА ГОДИНА

ОБЕКТ: „РЕМОНТ на УЧАСТЪК то УЛИЦА „ЧЕТВЪРТА“ в с. КАБЛЕШКОВО ”	
ВЪЗЛОЖИТЕЛ: ОБЩИНА ТЕРВЕЛ	
ЧЕРТЕЖ: Улица „Четвърта“ в с.Каблешково – от ОТ 36 до ОТ 20 -Геодезическо заснемане	
ЧАСТ: Геодезия	
Проектант: инж. Найденова	Подпис: <i>[Signature]</i>
Съгласували:	ФАЗА: Технически проект
за ПБ, ПБЗ, ОД и ПУСО -инж. Т. Минева	
Година: 11. 2021 г.	
Чертеж: 1	
Мащаб 1 : 500	



СЪГЛАСУВАН
„Булстрой надзор“ ЕООД, гр. Добрич
СН част: *Георгиев*
инж. *Б. Сидрахов*
Управител: *М. Николаев*



КАМАРА НА ИНЖЕНЕРИТЕ В ИНВЕСТИЦИОННОТО ПРОЕКТИРАНЕ
ПЪЛНА ПРОЕКТАНТСКА ПРАВОСПОСОБНОСТ
Регистрационен № 03546
инж. АТАНАСКА
НЕДЕВА-НАЙДЕНОВА
Подпис: *А. Недева-Найденова*
ВАЖИ С ВАЛИДНО УДОСТОВЕРЕНИЕ ЗА ППЧ ТЕКУЩАТА ГОДИНА

ОБЕКТ: „РЕМОНТ на УЧАСТЪК то УЛИЦА „ЧЕТВЪРТА“ в с. КАБЛЕШКОВО ”	
ВЪЗЛОЖИТЕЛ: ОБЩИНА ТЕРВЕЛ	
ЧЕРТЕЖ: Улица „Четвърта“ в с.Каблешково – от ОТ 36 до ОТ 20 - Трасировъчен план	
ЧАСТ: Геодезия	Подпис: <i>Т. Минева</i> ФАЗА: Технически проект
Проектант: инж. Найденева	Година: 11. 2021 г.
Съгласували:	Чертеж: 1
за ПБ, ПБЗ, ОД и ПУСО -инж. Т. Минева	Мащаб 1 : 500

